










**Previsioni Meteo per Firenze (FI) alt. mt. 50**

Emissione delle ore 15:32 di Martedì 22 Aprile 2025





**Martedì, 22 Aprile 2025**

|  | Notte   | Mattina   | Pomeriggio  | Sera  |
|--|---|---|---|---|
|  <b>max 23°</b><br><b>min 14°</b> |  |  |  |  |
| Situazione   | coperto   | nubi sparse   | coperto   | coperto   |
| Temperatura  | 10,4 °C   | 20,8 °C   | 22,0 °C   | 14,9 °C   |
| Vento  | - 0 km/h  | sw 4 km/h   | w 7 km/h  | ssw 4 km/h  |
| Precipitazioni   | 0 mm  | 0 mm  | 0 mm  | 0 mm  |
| Umidità  | 92.3 %  | 59.4 %  | 48.8 %  | 81.7 %  |
| Quota Neve   | 2826 m  | 2725 m  | 2840 m  | 2839 m  |






**Mercoledì, 23 Aprile 2025**

|  | Notte   | Mattina   | Pomeriggio  | Sera  |
|--|---|---|---|---|
|  <b>max 22°</b><br><b>min 12°</b> |  |  |  |  |
| Situazione   | coperto   | coperto   | nubi sparse   | nebbia  |
| Temperatura  | 12,6 °C   | 18,6 °C   | 19,5 °C   | 14,0 °C   |
| Vento  | - 0 km/h  | w 7 km/h  | w 18 km/h   | sw 11 km/h  |
| Precipitazioni   | 0 mm  | 0 mm  | 0 mm  | 0 mm  |
| Umidità  | 95.7 %  | 69.9 %  | 55 %  | 90.7 %  |
| Quota Neve   | 2688 m  | 2685 m  | 2703 m  | 2601 m  |






**Giovedì, 24 Aprile 2025**

|  | Notte   | Mattina   | Pomeriggio  | Sera  |
|--|---|---|---|---|
|  <b>max 22°</b><br><b>min 14°</b> |  |  |  |  |
| Situazione   | coperto   | coperto   | nubi sparse   | nubi sparse   |
| Temperatura  | 13,1 °C   | 18,3 °C   | 21,1 °C   | 14,6 °C   |
| Vento  | sse 11 km/h   | - 0 km/h  | wnw 11 km/h   | wsw 4 km/h  |
| Precipitazioni   | 0 mm  | 0 mm  | 0 mm  | 0 mm  |
| Umidità  | 80.9 %  | 57.8 %  | 49.4 %  | 77.9 %  |
| Quota Neve   | 2214 m  | 2255 m  | 2683 m  | 2718 m  |




## Venerdì, 25 Aprile 2025

|  | Notte   | Mattina   | Pomeriggio  | Sera  |
|--|---|---|---|---|
|  <b>max 25°</b><br><b>min 15°</b> |  |  |  |  |
| Situazione   | poco nuvoloso   | nubi sparse   | nubi sparse   | nubi sparse   |
| Temperatura  | 12,2 °C   | 22,3 °C   | 23,5 °C   | 16,4 °C   |
| Vento  | NNE 7 km/h  | NNE 4 km/h  | NW 7 km/h   | SSW 4 km/h  |
| Precipitazioni   | 0 mm  | 0 mm  | 0 mm  | 0 mm  |
| Umidità  | 79.5 %  | 51.6 %  | 47.2 %  | 73.7 %  |
| Quota Neve   | 2816 m  | 2800 m  | 3026 m  | 3052 m  |


## Sabato, 26 Aprile 2025

|  | Notte   | Mattina   | Pomeriggio  | Sera  |
|--|---|---|---|---|
|  <b>max 25°</b><br><b>min 15°</b> |  |  |  |  |
| Situazione   | nubi sparse   | nubi sparse   | nubi sparse   | nubi sparse   |
| Temperatura  | 16,2 °C   | 22,7 °C   | 23,1 °C   | 15,4 °C   |
| Vento  | - 0 km/h  | WSW 4 km/h  | W 18 km/h   | SSW 7 km/h  |
| Precipitazioni   | 0 mm  | 0 mm  | 0 mm  | 0 mm  |
| Umidità  | 57.9 %  | 44 %  | 45.4 %  | 67.8 %  |
| Quota Neve   | 2833 m  | 2908 m  | 3071 m  | 3104 m  |

## Domenica, 27 Aprile 2025

|  | Notte   | Mattina   | Pomeriggio  | Sera  |
|--|---|---|---|---|
|  <b>max 22°</b><br><b>min 15°</b> |  |  |  |  |
| Situazione   | nubi sparse   | poco nuvoloso   | sereno  | sereno  |
| Temperatura  | 12,2 °C   | 19,5 °C   | 20,3 °C   | 14,9 °C   |
| Vento  | W 4 km/h  | NE 11 km/h  | NNE 25 km/h   | NE 11 km/h  |
| Precipitazioni   | 0 mm  | 0 mm  | 0 mm  | 0 mm  |
| Umidità  | 81 %  | 58.8 %  | 51.6 %  | 76.6 %  |
| Quota Neve   | 2709 m  | 2418 m  | 2762 m  | 2798 m  |

## Lunedì, 28 Aprile 2025

|  | Notte   | Mattina   | Pomeriggio  | Sera   |
|--|---|---|---|--------|
|  <b>max 24°</b><br><b>min 16°</b> |  |  |  |        |
| Situazione   | sereno  | poco nuvoloso   | sereno  |        |
| Temperatura  | 13,7 °C   | 21,9 °C   | 23,9 °C   | 0,0 °C |
| Vento  | NE 18 km/h  | NE 14 km/h  | NE 7 km/h   | 0 km/h |
| Precipitazioni   | 0 mm  | 0 mm  | 0 mm  | 0 mm   |
| Umidità  | 74.4 %  | 46.5 %  | 40.5 %  | %      |
| Quota Neve   | 2913 m  | 2762 m  | 3082 m  | m      |